

平面図（坂戸受入地）

S=1:500 (A1)  
S=1:1000 (A3)

令和7年度  
坂戸残土処理場整備工事

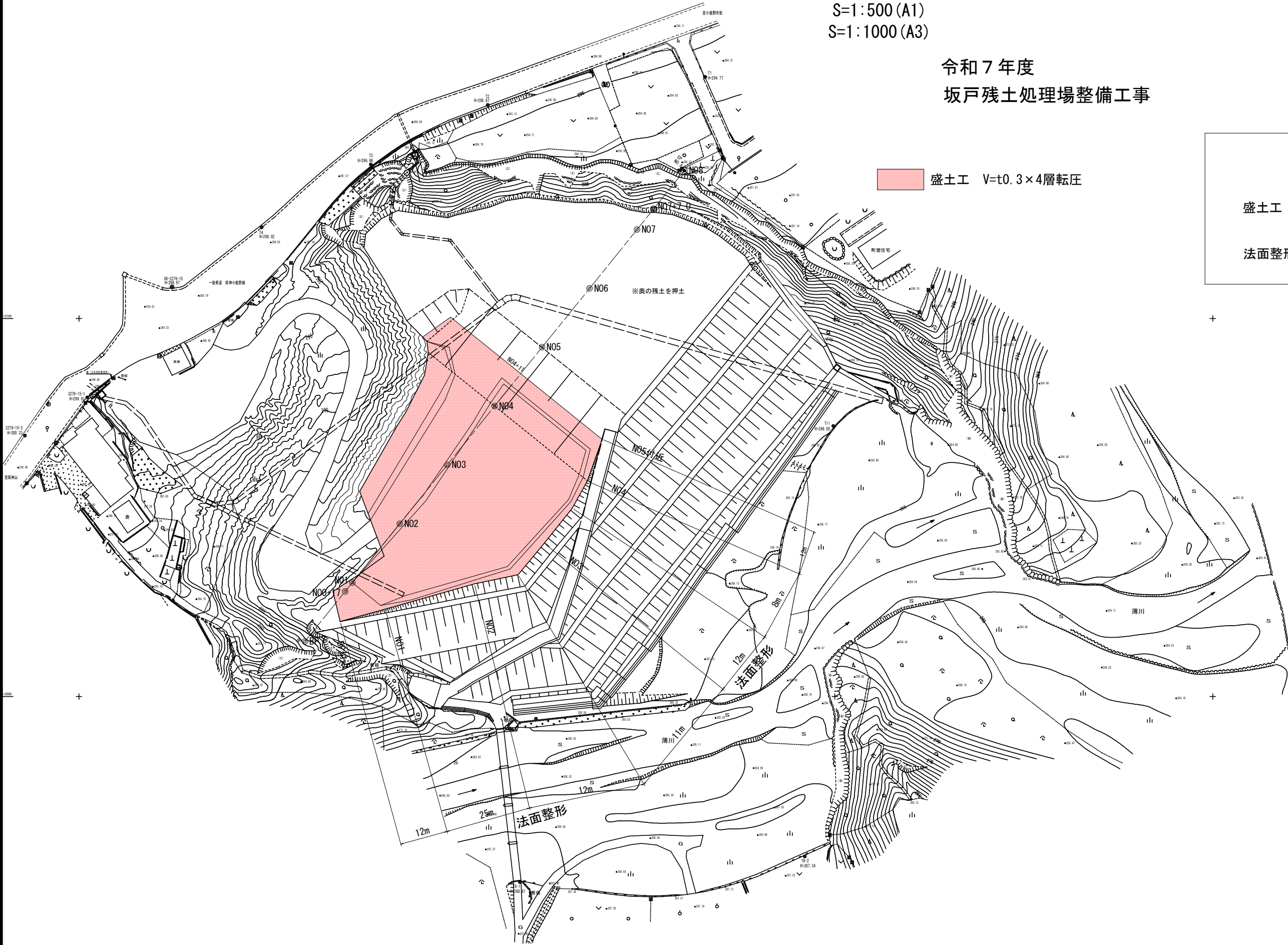


工事概要

盛土工 V=3,500m<sup>3</sup>

法面整形 A=270m<sup>2</sup>

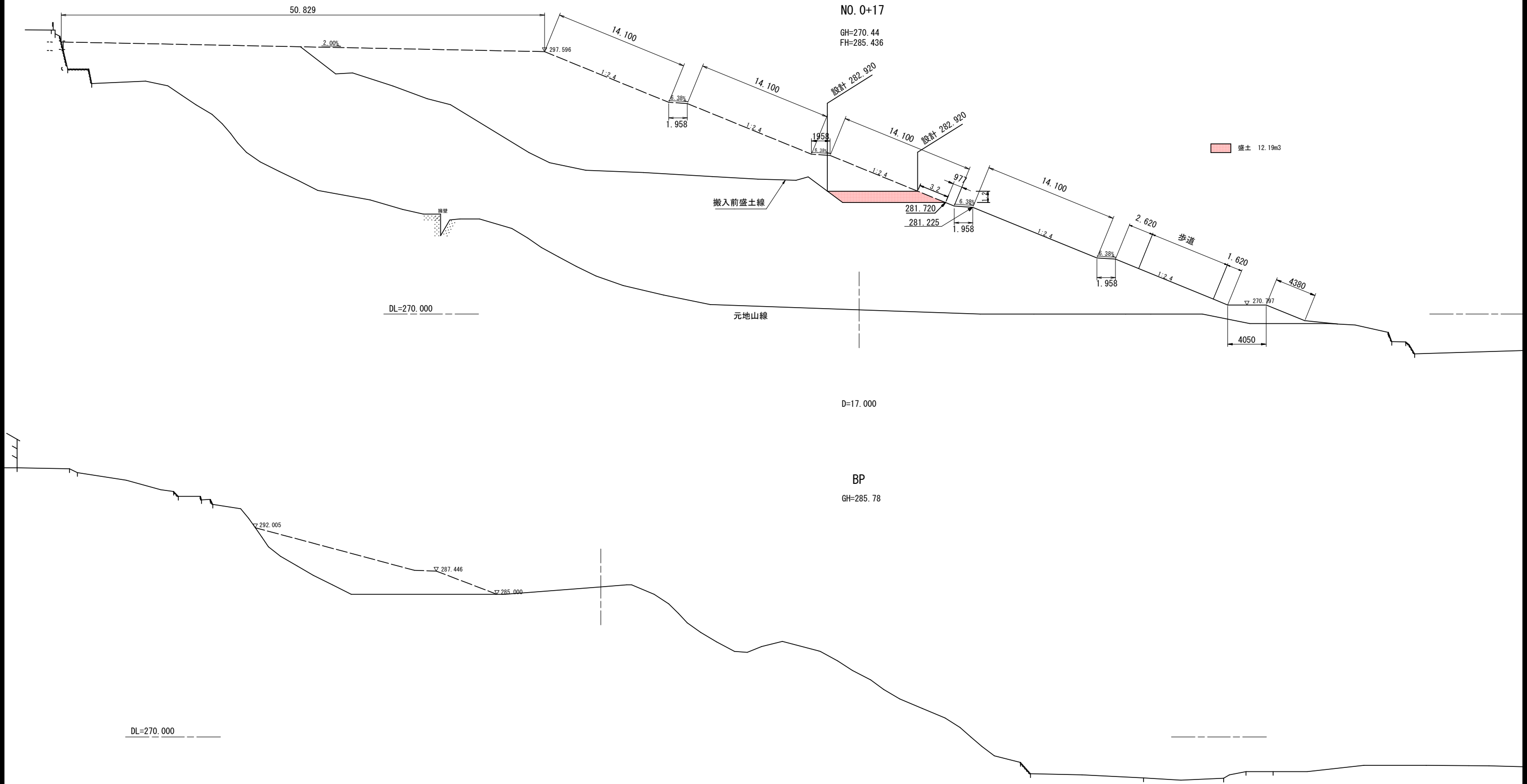
盛土工 V=t0.3×4層転圧



工事名	令和7年度 坂戸残土処理場整備工事		
工事箇所	秩父郡小鹿野町両神薄地内		
図面名	平面図		
縮尺	1:500 (A1)	図面番号	1/4
会社名	小鹿野町役場		

横断図（１）（坂戸受入地）

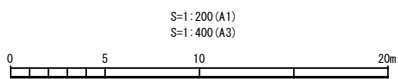
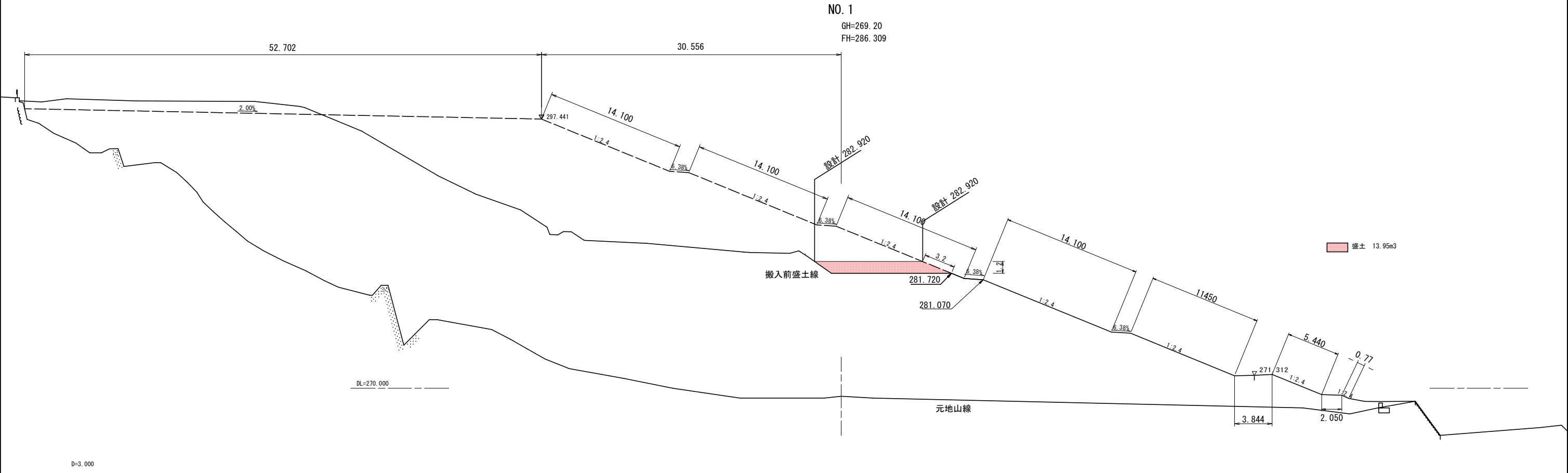
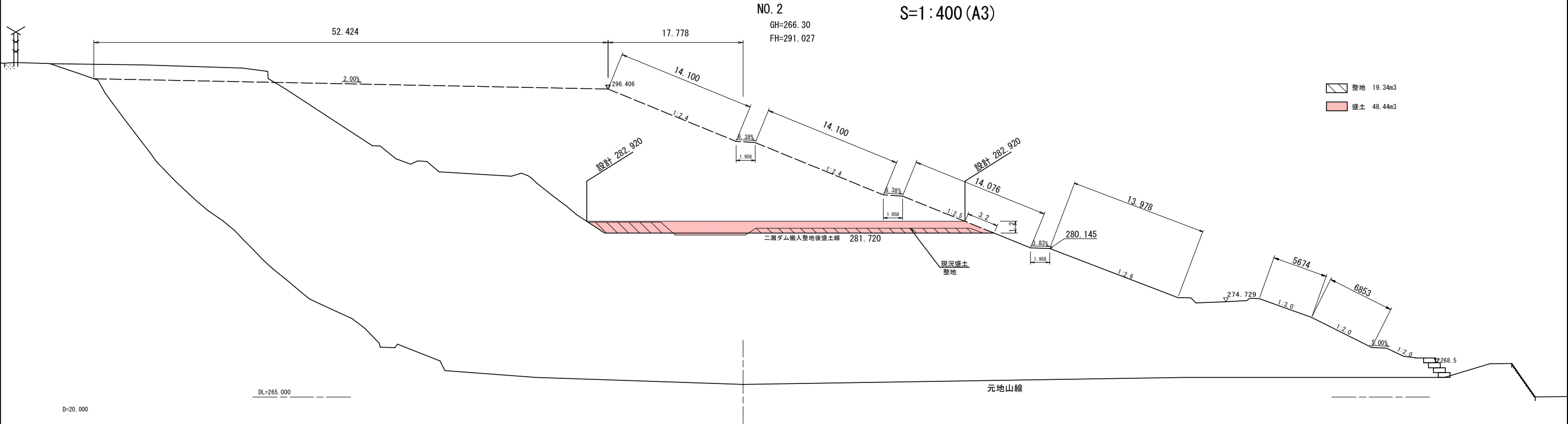
S=1:200 (A1)  
S=1:400 (A3)



工事名	令和7年度 坂戸残土処理場整備工事		
工事箇所	秩父郡小鹿野町両神薄地内		
図面名	横断図（１）		
縮 尺	S=1:200 (A1)	図面番号	2/4
会社名			
小鹿野町役場			

横断図（２）（坂戸受入地）

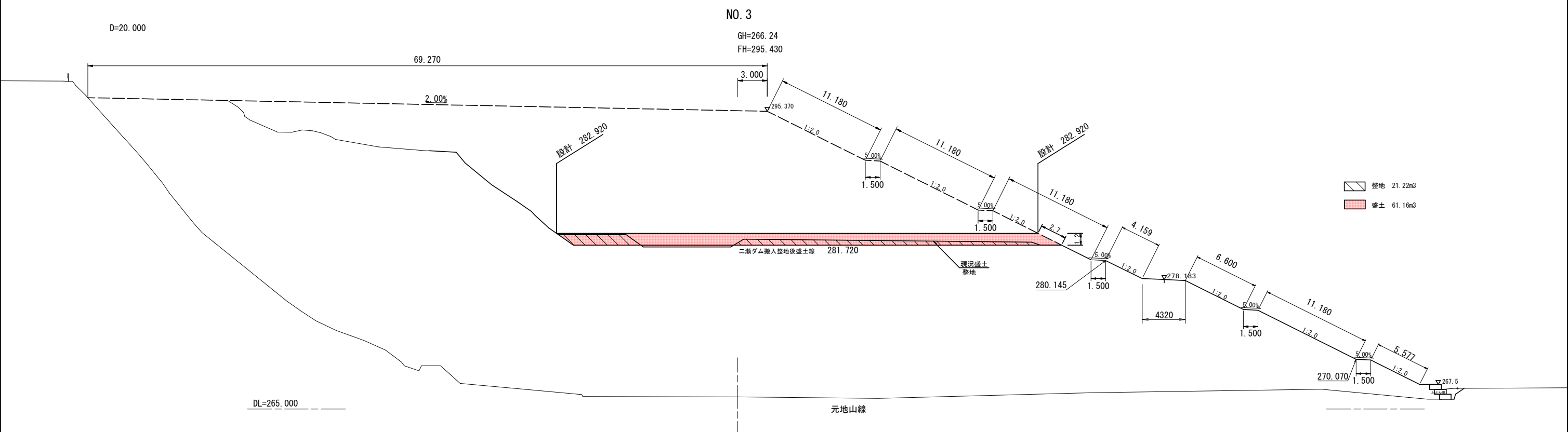
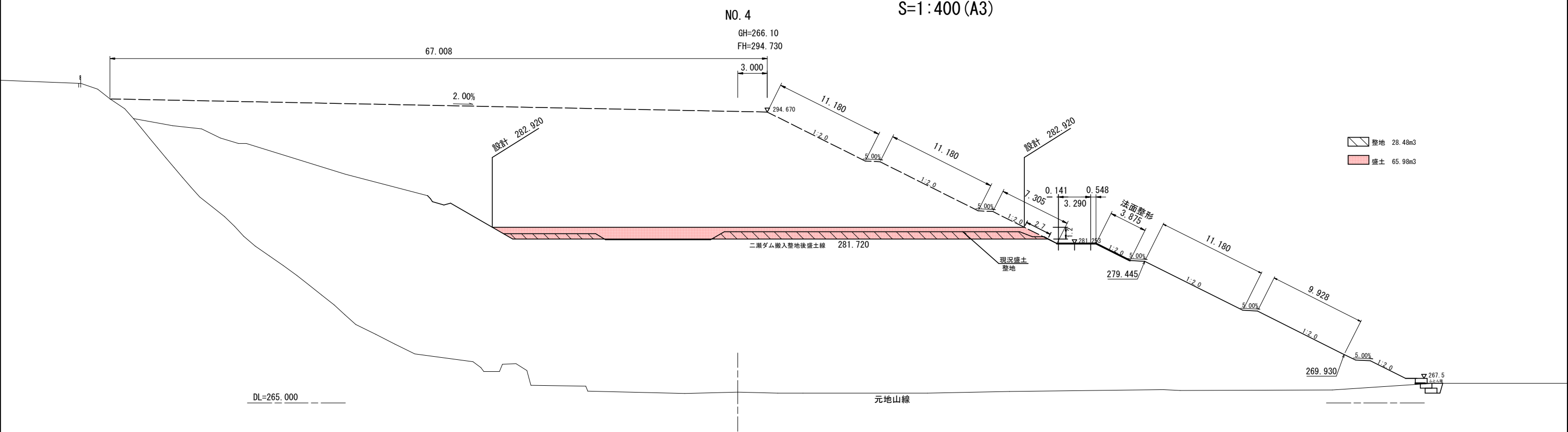
S=1:200 (A1)  
S=1:400 (A3)



工事名	令和7年度 坂戸残土処理場整備工事		
工事箇所	秩父郡小鹿野町両神薄地内		
図面名	横 断 図（２）		
縮 尺	S=1:200 (A1)	図面番号	3/4
会社名			
小鹿野町役場			

横断図（3）（坂戸受入地）

S=1:200 (A1)  
S=1:400 (A3)



工事名	令和7年度 坂戸残土処理場整備工事		
工事箇所	秩父郡小鹿野町両神薄地内		
図面名	横断図（3）		
縮尺	S=1:200 (A1)	図面番号	4/4
会社名	小鹿野町役場		